



Bilbide sarea Red de senderos

Asko dira zonaldea zeharkatu eta Urduña txkorrik ederrenetara heltzen diren bidezidorrak. Hiribildutik gertu, Txoznaganatik hasita edota Mendeika auzora gerturatuta hainbat ibilbide daude aukeratzeko, urteetan zehar zonaldearen izaera eraiki duten elurzulo, trikuharri, kastro edota lubakiak azaleratzen dituztenak.

Bestalde, naturaz hitz egiterakoan ezin ahaztu Gorobel mendilerroa, eta hau Bizkaia, Araba edota Burgos aldetik ezagutzeko aukera. Ur-jauzien indarra, hegaztien kantua, arrokarren gogortasuna zein herrietako xarma gustoko dutenek, hamaika aukera dituzte Urduñan!

Son muchos los senderos que cruzan Orduña o nos acercan a sus parajes más idílicos. Ya sea en la zona más cercana al casco urbano, partiendo del área recreativa de La Choza o bien desde la aldea de Mendeika, hay infinidad de itinerarios a elegir que nos permitirán conocer neveros, dólmenes, castros, trincheras, etc.

Por otro lado, si hablamos de atractivos naturalísticos, no podemos olvidarnos de la Sierra Salvada, accesible desde la parte burgalesa, vizcaína o alavesa. Si disfrutas de la fuerza del agua en una cascada, del canto de las aves, de las imponentes moles calcáreas o del encanto de pequeñas aldeas, ¡Orduña te ofrecerá mil opciones!

Txoznaganako trikuharria Dolmen de la Choza

4000 urte baino gehiago dituen hiletta-monumentua da, Brontze Garaikoa. 1968. urtean aurkitu zuen Felix Murga ikerlariaren taldeak. Gaur egun, Bizkaiko Estazio Megalitikoko Monumentu Multzo gisa babestuta dago.

Construcción funeraria levantada hace más de 4000 años, durante la Edad de Bronce. Fue descubierta por un grupo de jóvenes liderado por Félix Murga en 1968. Hoy día, está protegido como Conjunto Monumental dentro de Las Estaciones Megalíticas de Bizkaia.

Gualdetxuko iturria Fuente de Gualdetxu

Urduña Mena eta Anguloko lurraldeekin lotzen zuen Errege Bidean dagoen iturria da Gualdetxu. Txaralzora heldu baino lehen dagoen harrizko igarobide estuak iturriaren izena bereganatu zuen.

La fuente de Gualdetxu estaba situada en el Camino Real que unía Orduña, Mena y Angulo. El estrecho portillo de piedra situado antes de alcanzar la cima de Txarlazo adoptó su nombre.

Berezi egiten gaituena

Babioko kastroa Castro de Babio

Babio mendiko mendebaldeko magalean Burdin Aroko herri bat egon zen. Bi terrazekin osatuta zegoen. Behakoa ondo adituz gero, kanpoko harrisia izan zenaren arrastoak bereizten dira.

En la ladera oeste del monte Babio existió un pequeño poblado fortificado de la Edad de Hierro. Estaba formado por dos terrazas. Si nos fijamos, en la parte inferior aún se distinguen fácilmente los restos de lo fue su muralla exterior.

Lo que nos hace especial

Itinerarios largos o cortos, donde avistar aves o conocer la arquitectura popular, montaña o agua... ¡Todo a tu alcance!

Urduñatik gertu Cerca de Orduña

¡Ibilbide laburrak edo luzeak, hegaztiak edo herrietako arkitektura, ura edo mendia... Denetarik topatuko duzu!

Itinerarios largos o cortos, donde avistar aves o conocer la arquitectura popular, montaña o agua... ¡Todo a tu alcance!

Nerbioi ur-jauzia Untzatiki Salto del Nervión desde Untza

5,1 km 257 m 2 h

Iberiar penintsulako ur-jauzirik altuena ezagutzeko ibilbide zoragarria da Untzatik abiatzen den hau, batez ere eurite garaietan. Kareharrizko hornen gainetik ibiliz, amildegiaren beste aldean dagoen bailara osoaren ikuspegiak aurrera egiteko indarra emango digu.

Este itinerario que parte de Untza nos permitirá conocer, en época de lluvias, la cascada más alta de la Península Ibérica. Las vistas del valle que se abren al otro lado del abismo nos animarán en nuestro camino sobre las escarpadas paredes calizas.



Ongi etorri URDUÑARA!

Historia handiko hiribildua izateaz gain, Urduña, da zatzatzeko, akzioz betetakoa, erlaxatzekoa, eta nola ez, naturaz gozatzekoa lurralde bat da.

Basoa, ura eta arroka dira ingurune hau ikusgarri egin eta kolorea ematen diotenak: pagadiak, ur-jauziak, mendikateak, arroiak... Ez galdu lurraldeak eskaintzen duen paisaia honetan murgiltzeko aukera, harrituta utziko zaitu!

Además de ser una ciudad llena de historia, Orduña, es un lugar donde disfrutar de la gastronomía, la aventura o relajarse en un entorno idílico rodeado de naturaleza.

Los bosques, el agua y las peñas despliegan su paleta de vivos colores sobre este entorno espectacular: hayedos, cascadas, sierras, cañones... No dejes de adentrarte en la variedad de paisajes que te ofrece, ¡te sorprenderá!

Antigua

Urduñako erdigunetik gertu dago abiapuntua, oinez hartzeko eroso.

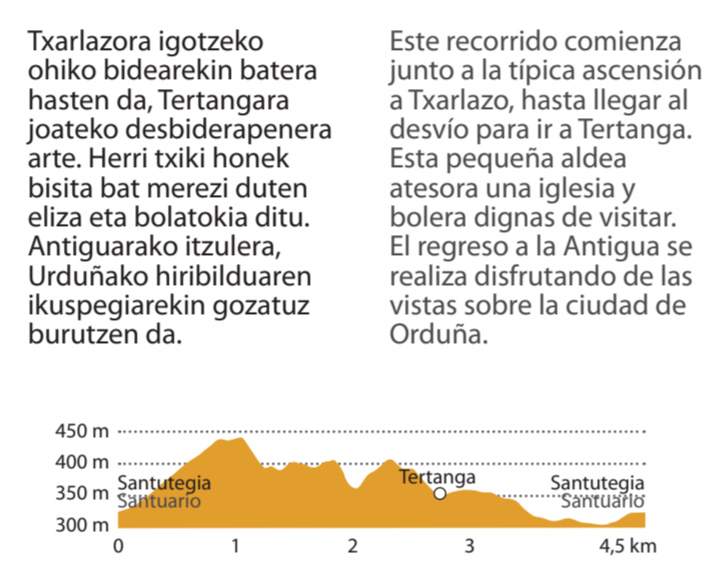
Punto de inicio ubicado a un paso (a pie) del casco urbano de Orduña.

Gartzeta basabidea · sendero

4,5 km 173 m 1h 30'

Txaralzora igotzeko ohiko bidearekin batera hasten da, Tertangara joateko desbiderapenera arte. Herri txiki honek bisita bat merezi duen eliza eta bolatokia ditu. Antiguarako itzuleran, Urduñako hiribilduaren ikuspegiarekin gozatu burutzen da.

Este recorrido comienza junto a la típica ascensión a Txarlazo, hasta llegar al desvío para ir a Tertanga. Esta pequeña aldea atesora una iglesia y bolera dignas de visitar. El regreso a la Antigua se realiza disfrutando de las vistas sobre la ciudad de Orduña.

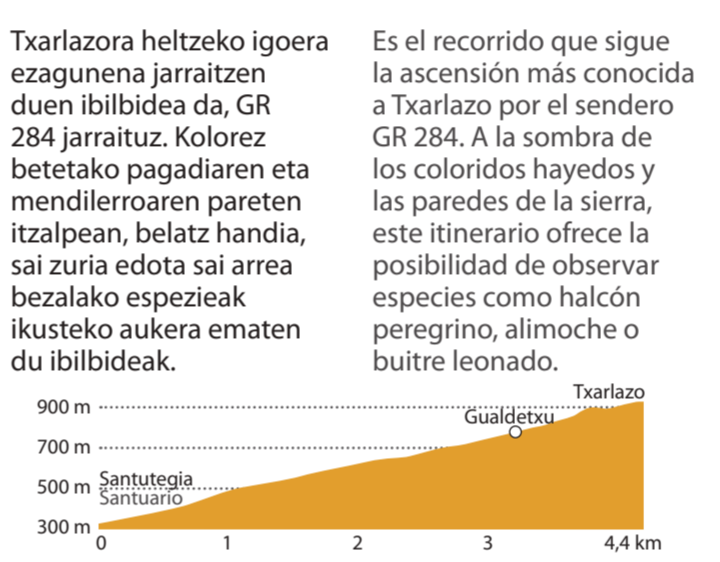


Birding ibilbidea · ruta

4,4 km 601 m 2h

Txaralzora heltzeko iguera ezagunena jarraitzen duen ibilbidea da, GR 284 jarraituz. Kolorez betetako pagadiaren eta mendilerroaren pareren itzalpean, belatz handia, sai zuria edota sai arrea bezalako espezieak ikusteko aukera ematen du ibilbideak.

Es el recorrido que sigue la ascensión más conocida a Txarlazo por el sendero GR 284. A la sombra de los coloridos hayedos y las paredes de la sierra, este itinerario ofrece la posibilidad de observar especies como halcón peregrino, alimoche o buitre leonado.



Haitzen magaletiki Cresteando las peñas

Urduñako portua Puerto de Orduña

4,6 km 150 m 1h 45'

Txaralzora heltzeko beste modu bat da hau, arnasa kentzeko modukoa. Zerua garbi dagoen egunetan, Bizkaiko mendiak desberdinak daitezke urrunean. Bidean aurrera egin ahala gainera, Euskal Herriko eskaladaren sinboloa den Fraileburu haitza gertutik ikusteko aukera dago.

Otra opción para alcanzar la cima de Txarlazo, que nos dejará sin aliento. En días despejados nos ofrecerá una buena panorámica de los montes vizcaínos. Además, a medida que avanzamos, podremos ver más y más cerca el Pico del Fraile, icono de la escalada en Euskal Herria.



Delikako bidezidor berdea Senda verde de Delika

Delika

6,6 km 124 m 1h 40'

Delikako haranaren barrenetik eta Nerbioi ibaiaren ibilgua jarraituz, kareharrizko parietetan, kareharritz edo pagadietan, baita ur inguruetan bizi diren hegazti dibertsitateaz gozatzeko ibilaldia da, lasaia eta edozein urtarotan burutzeko ezinohoba.

Sendero tranquilo ideal para pasear en cualquier época del año. Siguiendo el cauce del río Nervión a lo largo del cañón de Delika, nos ofrecerá la oportunidad de disfrutar de la diversidad de aves que moran cerca de cursos de agua, en hayedos y quejigares o en las paredes calizas.



Turismo Bulegoa Oficina de Turismo

Foru Plaza, 9 - Alhóndiga 945 38 43 84 turismo@urduna.com www.ordunaturismo.com

Wikiloc Jaitsi gure ibilbideak! Descárgate nuestros senderos!

https://bit.ly/urdunawikiloc

Txoznaganako La Choza

Ibilbide lasaia eta atsegina da hau, familian egiteko oso egokia, basoaren barruan ezkutuan dagoen ur-jauzi txiki eta eder batetara eramaten zaituena. Garai onean joanez gero gainera, orkideaz betetako belardi batek edur-zulora heltzeko bueltako bidea koloreztatuko digu.

Agradable y tranquilo sendero, ideal para realizar en familia, que os acerca a una pequeña y bonita cascada escondida en lo más profundo del bosque. Si se acude en la época adecuada, una campa de orquídeas dará color al camino de vuelta antes de llegar a la nevera.

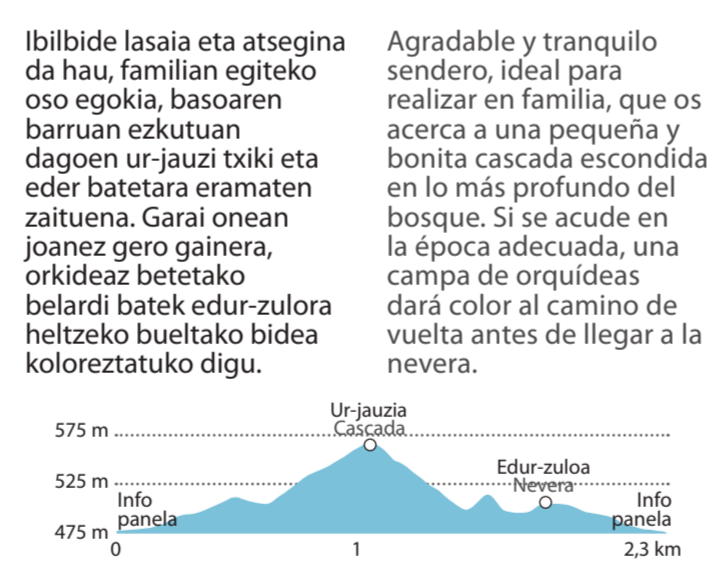
Mendeikia

Mendeikatik abiatuta inguruko hiru mendi esanguratsuenak ezagutzeko ibilbideak dira.

Itinerarios que nos permitirán conocer los tres montes principales partiendo de Mendeika.

La Choza basabidea · sendero

2,3 km 90 m 1h



Txarlazo basabidea · sendero

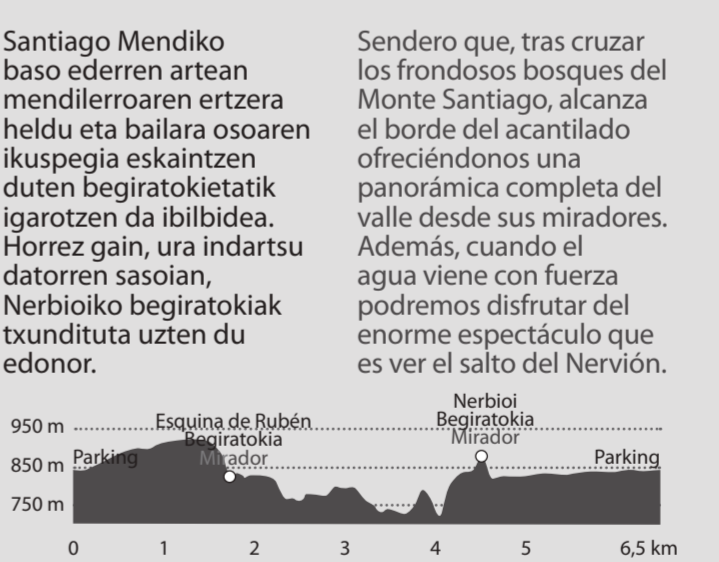
5,8 km 264 m 2h



Begiratorien ibilbidea: Nerbioi ur-jauzia Ruta de los miradores: Salto del Nervión

Santiago mendia Monte Santiago

6,7 km 125 m 2 h 30'



Ibilbide luzeak Senderos de Gran Recorrido

Marka zuri eta gorriak dituen bi ibilbide pasatzen dira Urduñatik: GR 282 *Artzaintza Naturbidea* eta GR 284 *Sopenako Errege Bidea*. Lehenengoa, Burgosetik sartu eta urrutuntzen da Gorobel mendilerroa zeharkatu eta gero. Bigarrena aldiz, Urduñan bertan hasten da eta Lendoñogoititik igarota, Añesera heltzen da etapari amaiera emateko. Mendi tontorrek igotzea gustuko dutenentzat 284.1 sahisbidea ere badago, Txaralzora igotzen dena Añesera heldu aurretik.

Por Orduña pasan dos itinerarios señalizados con marcas rojas y blancas: El GR 282, *Camino Natural del Pastorero* y el GR 284, *Camino Real de la Sopena*. El primero, entra en el municipio proveniente de Burgos y se aleja tras cruzar la Sierra Salvada. El segundo en cambio, comienza en el casco urbano de Orduña para, tras pasar por Lendoña de Arriba, alcanzar el final de etapa en Añes. También existe una variante (GR 284.1) si prefieres coronar la cima de Txarlazo antes de dirigirte a Añes.

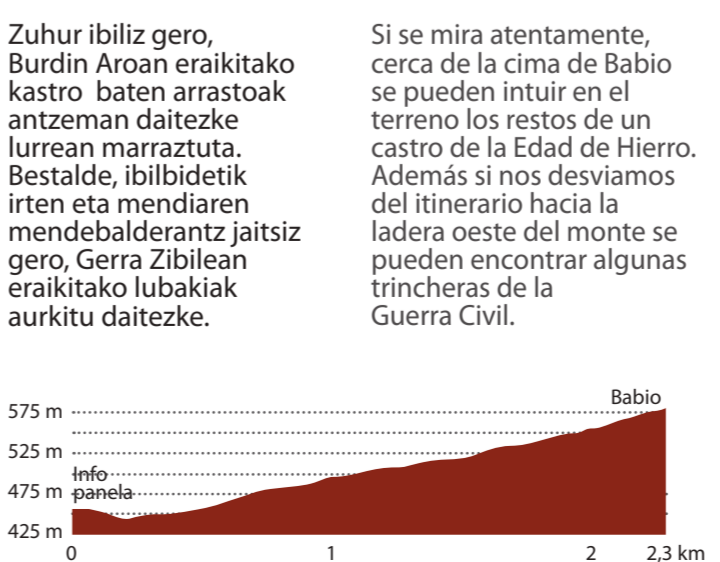
Korozen basabidea · sendero

1,6 km 86 m 40'



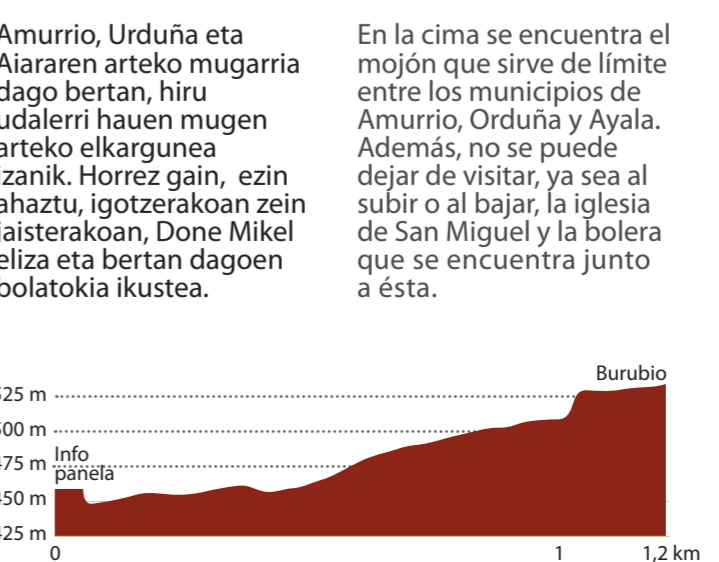
Babio basabidea · sendero

2,3 km 123 m 1h



Burubio basabidea · sendero

1,2 km 76 m 30'



Bizkaia EUSKADI BASQUE COUNTRY

www.ordunaturismo.com

Nola heldu? Como llegar?

Gomendioak Recomendaciones

- Lagunartean ibili eta esan nora zoazen eta noiz etorriko zaren. Procura caminar en compañía y deja aviso de dónde vas y cuándo vuelves.
- Eraman beti behar den beste hornigai (ura, janaria, jantziak, botikina...). Lleva siempre equipo suficiente (agua, alimentos, ropa, botiquín...).
- Ez irten seinaleztatutako bideetatik eta errespetatu bidean aurkituko dituzun txirridulariak eta mendizaleak. No te salgas de los caminos señalizados y respeta a ciclistas y senderistas que te crucen en tu recorrido.
- Ez utzi zaborrik. No abandones basura.
- Ez piztu surik, horretarako diren lekuetan izan ezik, eta, eta erretzailea bazara gorde zure zigarrokinak. No enciendas fuego, salvo en los lugares destinados a ello y si fumas llévate las colillas.
- Ez asaldatu inguruko fauna, ez etxekoa ez basatia. No perturbed a la fauna del lugar, ya sea doméstica o salvaje.
- Txakurra baduzu, eraman ondo lotuta eta mantendu kontrolatuta. Si tienes perro, llévalo atado y no pierdas su control.
- Ez eraman animalia basatirik etxera, ez hartu ez hondatu lorerik edo landarerik. No te lleves animales silvestres a casa, ni arranques o estropees flores o plantas.
- Larrialdirik izanez gero, deitu 112 zenbakira. En caso de emergencia llama al 112.



Gartxeta ibilbidea sendero	La Choza ibilbidea sendero	Korozen ibilbidea sendero
Birding ibilbidea ruta	Babio ibilbidea sendero	Beste ibilbide batzuk / Otros senderos
Txarlazo ibilbidea sendero	Burubio ibilbidea sendero	Mendiko Ibilbide Luzea / Sendero de Gran Recorrido
Ibilbidearen hasiera / Inicio del recorrido	Bidegorria / Carril bici	Udalerriren mugak / Límites municipales
Natura 2000 Sarea / Red Natura 2000	Museo / Museo	Eliza / Iglesia
Arabako ibilbide berdeen sarea / Red de Itinerarios verdes de Alava	Aterpea / Refugio	Santutegia / Santuario
Turismo bulegoa / Oficina de turismo	Parapente / Parapente	Bolatokia / Bolera
Informazio panela / Panel informativo	Globo hegaldia / Vuelo en globo	Dorretxea / Casa torre
Aparkalekua / Aparcamiento	Txakolindegia / Txakolinería	Baserria / Caserío
Autobusa / Autobús	Mermelada ekologikoa / Mermelada ecológica	Interes arkiteltonikoa / Interés arquitectónico
Trena / Tren	Arrautza ekologikoak / Huevos ecológicos	Zubia / Punte
Taxi / Taxi	Barazki ekologikoak / Verduras ecológicas	Errota / Molino
Taberna / Jatetxea / Bar / Restaurante	Gaztandegia / Quesería	Uraska / Abrevadero
Landetxea / Casa rural	Euskal pastela / Pastel vasco	Kastroa / Castro
Lo egiteko lekua / Alojamiento	Ur-jauzia / Cascada	Lubakia / Trinchera
Bainuetxea / Balneario	Putzua / Pozo	Asentamendua / Asentamiento
Igerilekua / Piscina	Fraileburu / Pico del Fraile	Harbidea / Calzada
Pitch & Putt	Iturria / Fuente	Edur-zuloa / Nevera
Farmazia / Farmacia	Atsedenekua / Área de descanso	Trikuharria / Dolmen
Medikua / Médico	Gailurra / Cima	Otsotegia / Lobera
	Begitrokia / Mirador	Monumentua / Monumento
	Baseliza / Ermita	Urduñako Ama Birjina / Virgen de Orduña

Thurrakí Leyenda

Babestuta dauden paisaiak
Paisajes protegidos

Entzun, begiratu, usaindu... Urak sortutako erliebe ikaragarriak, belarren artean ezkutatzen diren loretxoak, kantuan hegaz dabiltzan txoriak, animalien babesleku diren basoak... **NATURA 2000 SAREA**ren bidez babestuta daude, eta hori, guztion eskuetan dago. Horregatik, toki hauetan ibiltzerakoan **GOGORATU**: errespetuz jokatu eta eramán zurekin zure zaborra. Guztion laguntzarekin, zaindu dezagun Orduña!

Oir, observar, oler... Imponentes relieves formados por la acción erosiva del agua, alfombras de flores silvestres, el canto de los pájaros, bosques que dan cobijo a multitud de animales... Gracias a la **RED NATURA 2000** todos estos tesoros están protegidos aunque cuidarlos realmente está en nuestra mano. **RECUERDA**: Respeta el entorno y llévate contigo tu basura. ¡Cuidemos Orduña!



Herri batzarrakí
Juntas administrativas

Udalerriaren iparraldean Larruzabal herri batzarra dago, Lendoñobeiti, Lendoñoigoiti, Mendeika eta Belandia herrixkekin osatua. Bere ordenantzak 1506. urtekoak dira.

Udalerriaren hegoaldean oster, Arrastariako harana dago. Aloria, Artomaña, Delika eta Tertanga herriek osatzen du. Eta Urduñarekin lotura zuzenagoa duen arren, 1976an Amurriorekin elkartu zuten.

Al norte del municipio nos encontramos la Junta de Ruzabal, compuesta de las aldeas Lendoñobeiti, Lendoñoigoiti, Mendeika y Belandia, cuyas ordenanzas datan ya del 1506.

Al sur del municipio en cambio, se encuentra el Valle de Arrastaria. Lo forman los pueblos de Aloria, Artomaña, Delika y Tertanga. Los cuales tienen una relación más estrecha y directa con Orduña, en 1976 se anexionaron al municipio de Amurrio.

EZ IGARO
fauna zaintzeko
NO PASAR
para la conservación de la fauna

MARTXOAK 1 - IRAILAK 1
1 de marzo - 1 de septiembre

Seinalizatapena
SEÑALIZACIÓN

Basabideek eta ibilbide luzeak (GR) hurrengo markak dituzte. Gainontzeko ibilbideak segurtasunez egiteko jaitsi track-a GPS edo mugikorrera.

Los senderos y los recorridos largos (GR) tienen la siguiente señalización. En los otros casos, descárgate los tracks para realizar los senderos con seguridad.

Basabideakí Senderos
Birding ibilbidea · ruta